


0 m 125 m 625 m

Deze kaart is noordgericht.

Schaal 1: 12500

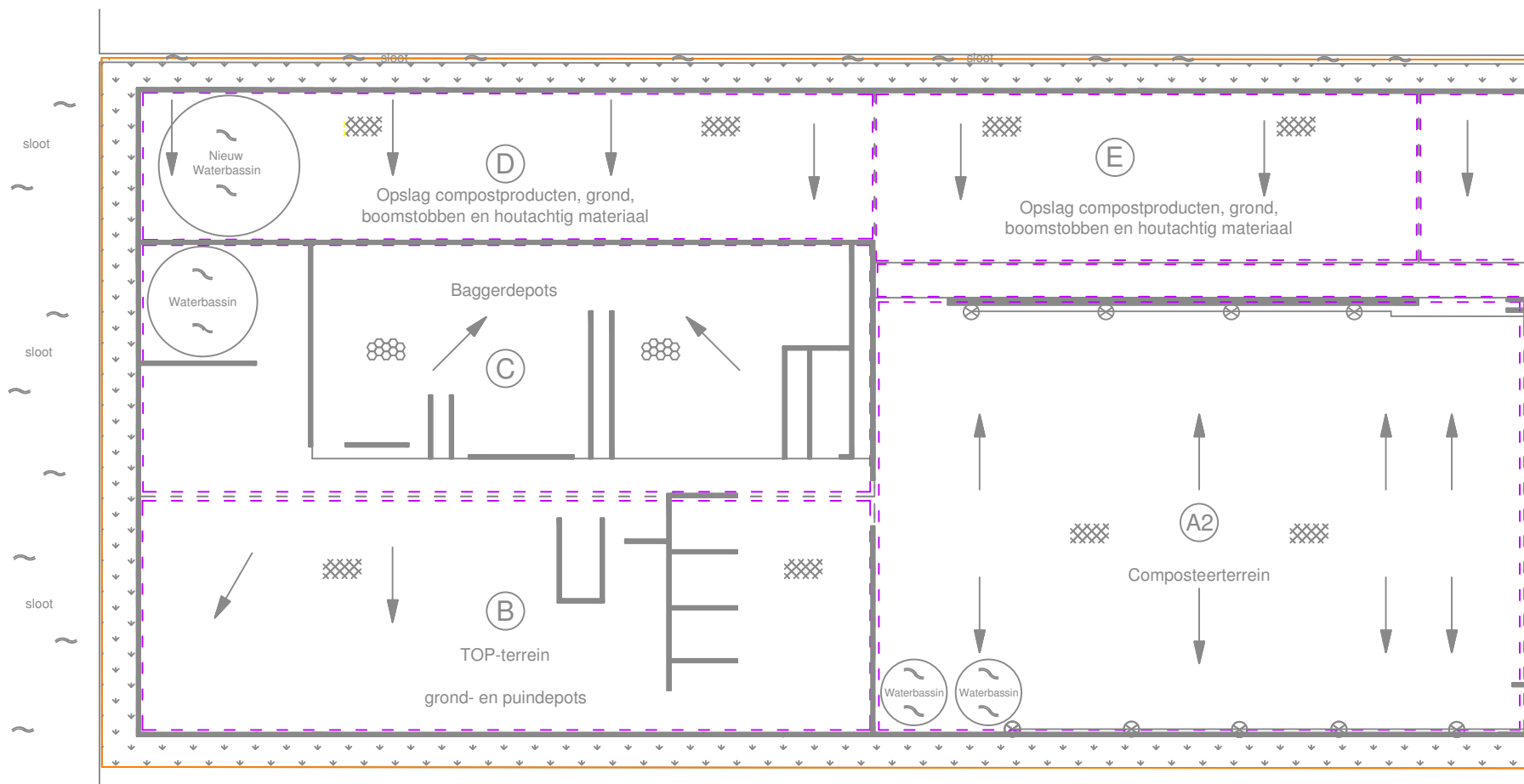
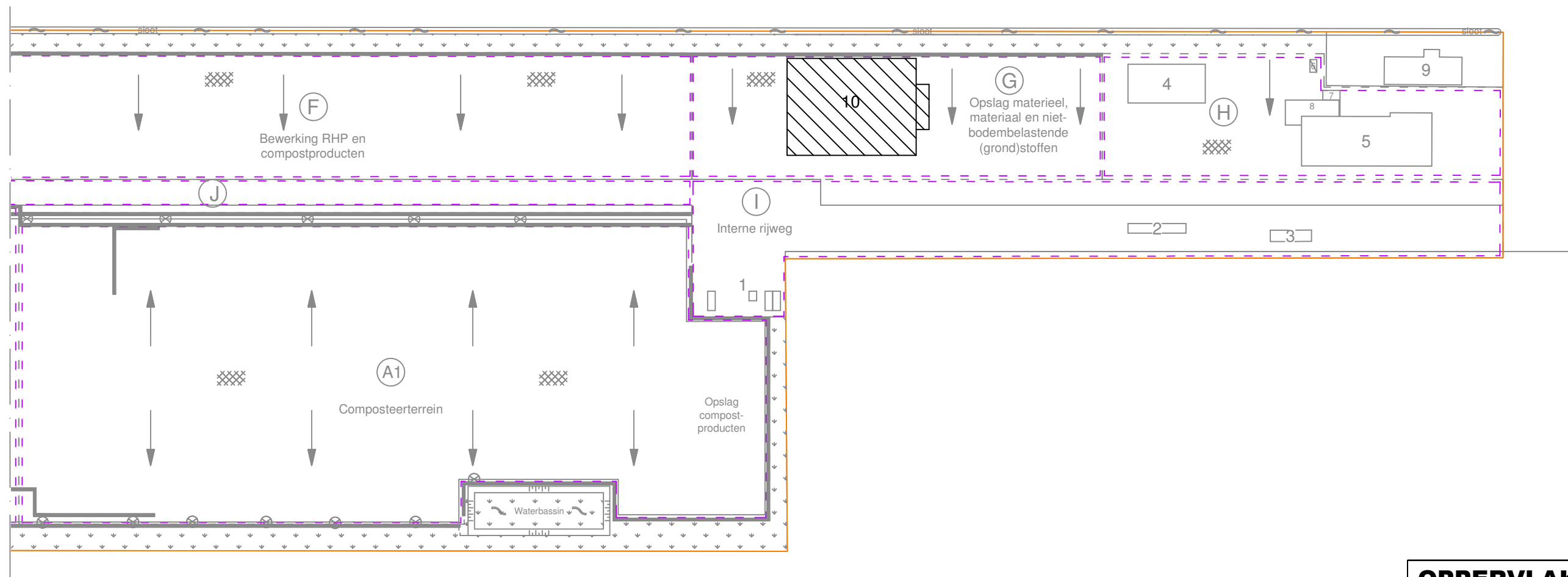
 Hier bevindt zich Kadastraal object WADDINXVEEN C 3918
Tweede Bloksweg 54B, 2742 KK WADDINXVEEN
CC-BY Kadaster.



<p>BEBOUWING a bebouwd gebied b gebouwen c hoogbouw d kas</p> <p>WEGEN autosnelweg hoofdweg met gescheiden rijbanen hoofdweg regionale weg met gescheiden rijbanen regionale weg lokale weg met gescheiden rijbanen lokale weg weg met losse of slechte verharding onverharde weg straat/overige weg voetgangersgebied fietspad pad, voetpad weg in aanleg</p> <p>viaduct aquaduct tunnel vaste brug beweegbare brug brug op pijlers</p>	<p>SPOORWEGEN spoorweg: enkelspoor spoorweg: meersporig a station b spoorweg in tunnel tramweg a sneltram b sneltramhalte a metro bovengronds b metrostation</p> <p>HYDROGRAFIE waterloop: smaller dan 3 m waterloop: 3-6 m breed waterloop: breder dan 6 m a schutsluis b stuwen c koedam a duiker b grondduiker c afsluitbare duiker</p> <p>BODEMGEBRUIK a grasland met sloten b akkerland met greppels c boomgaard d fruitkwekerij e boomkwekerij f grasland met populierenopstand g loofbos h naaldbos i gemengd bos j griend k heide l zand m drasland, moeras n rietland o dodenakker, begraafplaats p overig bodemgebruik</p>	<p>OVERIGE SYMBOLEN a religieus gebouw b toren, hoge koepel c religieus gebouw met toren d markant object e watertoren f vuurtoren a gemeentehuis b postkantoor c politiebureau d wegwijzer a kapel b kruis c vlampijp d telescoop a windmolen b waterradmolen c windmotor d windturbine a oliepompijnstallatie b seinmast c zendmast a hunebed b monument c gemaal a kampeerterrain b sportcomplex c ziekenhuis a paal b grenspunt c boom a schietbaan b afrastrering c hoogspanningsleiding met mast d muur e geluidswering</p>
--	---	--



<p>Deze kaart is noordgericht</p> <p>12345 Perceelnummer</p> <p>25 Huisnummer</p> <p>— Vastgestelde kadastrale grens</p> <p>— Voorlopige kadastrale grens</p> <p>— Administratieve kadastrale grens</p> <p>— Bebouwing</p> <p>— Overige topografie</p>	<p>Schaal 1:4000</p> <p>Kadastrale gemeente</p> <p>Sectie</p> <p>Perceel</p>	<p>WADDINXVEEN</p> <p>C</p> <p>3919</p>	
<p>Voor een eensluidend uittreksel, Apeldoorn, 22 januari 2016</p> <p>De bewaarder van het kadaster en de openbare registers</p>		<p>Aan dit uittreksel kunnen geen betrouwbare maten worden ontleend.</p> <p>De Dienst voor het kadaster en de openbare registers behoudt zich de intellectuele eigendomsrechten voor, waaronder het auteursrecht en het databankenrecht.</p>	



OPPERVLAKTEN TERREINDELEN

A1	21.160 m ²	E	4.650 m ²
A2	14.160 m ²	F	8.670 m ²
B	8.630 m ²	G	4.675 m ²
C	9.300 m ²	H	4.000 m ²
D	5.520 m ²	I	6.300 m ²
		J	2.585 m ²

RENVOOI

—	Inrichtingsgrens	→	Afschot
⊙	Aanduiding terreindelen		
~	Water		
⊘	Vloestofkerende vloer	⊘	Molgoot
⊙	Vloestofdichte vloer	1	Opslagterrein ANWB
—	Begrenzing V.D. vloer	2	Weegbrug
⊙	Ringleiding met brandweer koppeling	3	Weegkantoor
		4	Kaploods
		5	Kantoorgebouw
		6	Opslagcontainer div. oliën
		7	Dieseltank
		8	Was- en tankplaats
		9	Bedrijfswoning huisnr 58
		10	Biomassagestookte installatie

Formaat:	A3	Inrichtingstekening behorende bij de aanvraag omgevingsvergunning milieugeedeelte
Schaal:	1:1.500	
Getekend door:	SS	Wagro B.V. Tweede Blokseweg 54b - 56 2742 KK WADDINXVEEN
Versie:	IT-20-01-2016	
Datum:	20-01-2016	
Status:	DEFINITIEF	